



**Fågelinventering i området
Femörehuvud, Femöre
i Oxelösund
under juni 2013**

Fågelföreningen
Tärnan
Nyköping/Oxelösund
Björn Johansson/Jan Gustafsson

Omslagsfoto, sid 1
Tallskogen.
Foto Jan Gustafsson

Sammanfattning

Under juni 2013 har en fågelinventering utförts i området Femörehuvud, Femöre inom Oxelösunds kommun. Inventeringen har utförts genom revirkartering vid tre besök. Ett besök i veckan innan, ett besök under övningen (militärövningen, 15 - 18 juni) och ett besök veckan efter övningen.

Under inventeringstillfällena har 33 arter konstaterats ha revir inom Femörehuvuds inventeringsområde. Några av arterna har befunnits sig i gränsområdena, men tagits med då deras födosöksrevir finns inom det inventerade området. Därutöver har även ejder noterats (adulta och juvenila fåglar) utmed kustkanterna på Femörehuvud. Var dessa fåglar har häckat vet vi inte, men de använder kantzonen som födosöksområde.

Sammanfattningsvis kan man konstatera att området under juni har ett tämligen rikt fågelliv. Då inventeringen utförts enbart under juni har flera arter som häckar tidigt under en säsongen inte konstaterats, vilket gör att områdets fågelliv totalt sett är mer artrikt än vad denna inventering visar.

På separata artkartor i slutet av denna sammanställning (Bilaga 2.) markeras arternas revirplats.

Inledning

Fågelföreningen Tärnan Nyköping/Oxelösund har under juni 2013 fått i uppdrag av Försvarmakten att utföra en fågelinventering på Femörehuvud, Femöre i Oxelösund.

Inventeringen har utförts p.g.a. militär aktivitet inom området och för att få en översyn av hur mycket denna militärövning påverkar fågellivet vid denna tidpunkt på året.

Områdets fåglar har genom specifikt syfte rapporterats till Artportalen Svalan.

Översiktskarta över Femörehuvuds inventeringsområde



Inventeringsmetodik

Metoden för fågelinventeringen har varit revirkartering. Området har besökts vid tre tillfällen under juni 2013.

Området har genomsökts av två inventerare vid varje besökstillfälle för att få så bra täckning av området.

Rapportering har ägt rum inom ett syfte på Artportalen Svalan (Femörehuvuds inventeringsområde. Id: 1400).

Frågeställningar

Militärövningens följdverkningar.

Kortsiktigt: Inga eller väldigt få störningar påvisade. Inte mer än när vanlig mänsklig vistelse i ett område har kunnat noteras.

Långsiktigt: Utförs aktivitet år efter år i samma område kommer sannolikt viss störning att äga rum, genom att vissa fågelpar byter häckningsområde.

Vilka delar av övningen bedöms störande för fågellivet: I kärnområden vilka visas på separat karta bör aktivitet vara i minimal utsträckning.

Känsliga områden i inventeringsområdet: Generellt är det områden innehållande många olika biotoper som blir mest känsliga. De områden som har störst biologisk mångfald är de utpekade kärnområdena vilka visas på separat karta. Flera av områdena utanför kärnområdena är speciella och bör även dessa behandlas med varsamhet. Området i stort är också populära besöksmål för friluftsliv och turism.

Minimera skadorna för fågellivet: Grundregeln är ju främst att ej utföra övning under häckningstid.

Kompensationsåtgärder: Uppsättning av fågelholkar, både för tättingar och sjöfågel. För friluftslivet och turismen kan rastplatser med bänkar och bord iordningställas och informationsskyltar placeras ut på lämpliga platser.

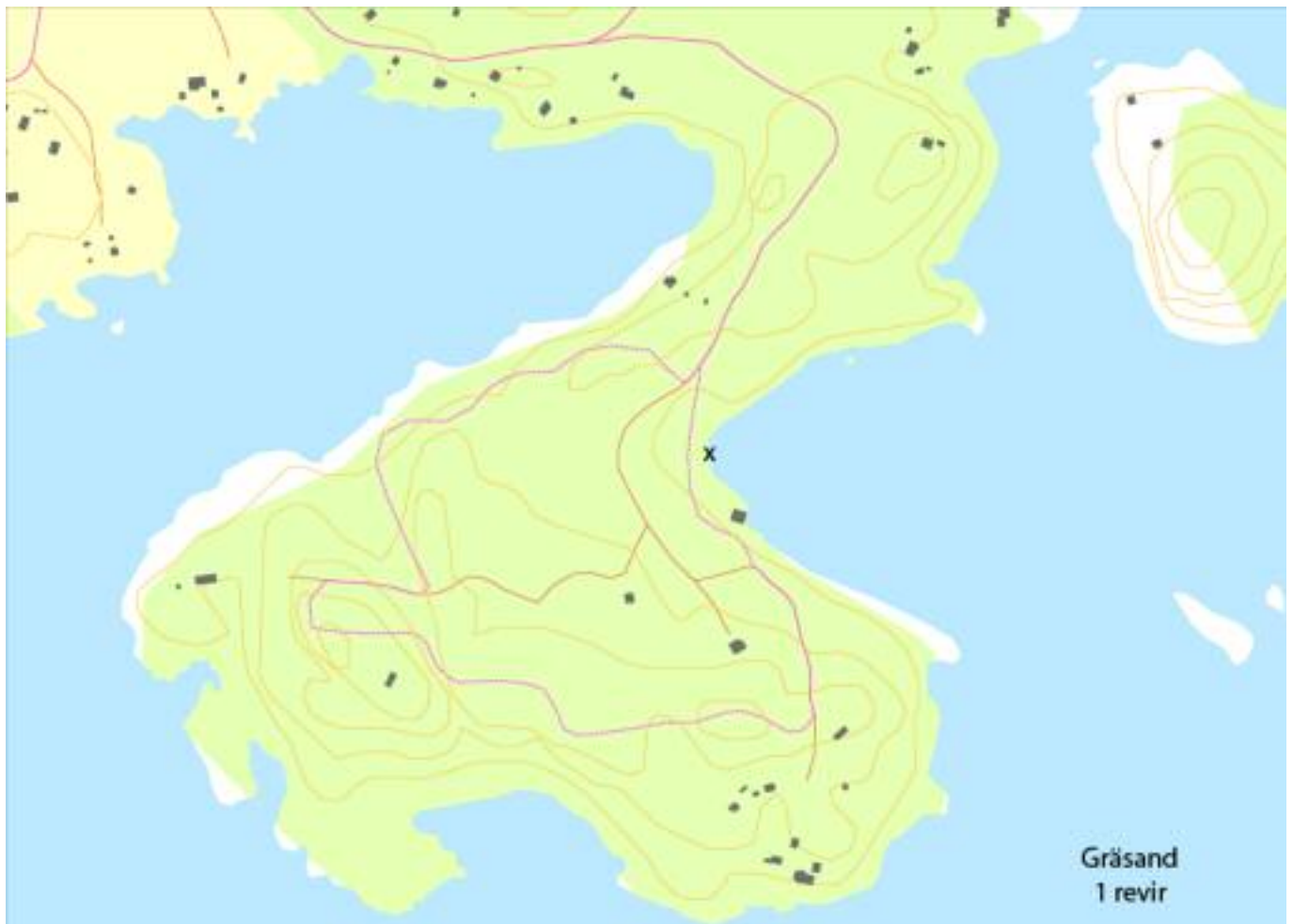
Bilaga 1.

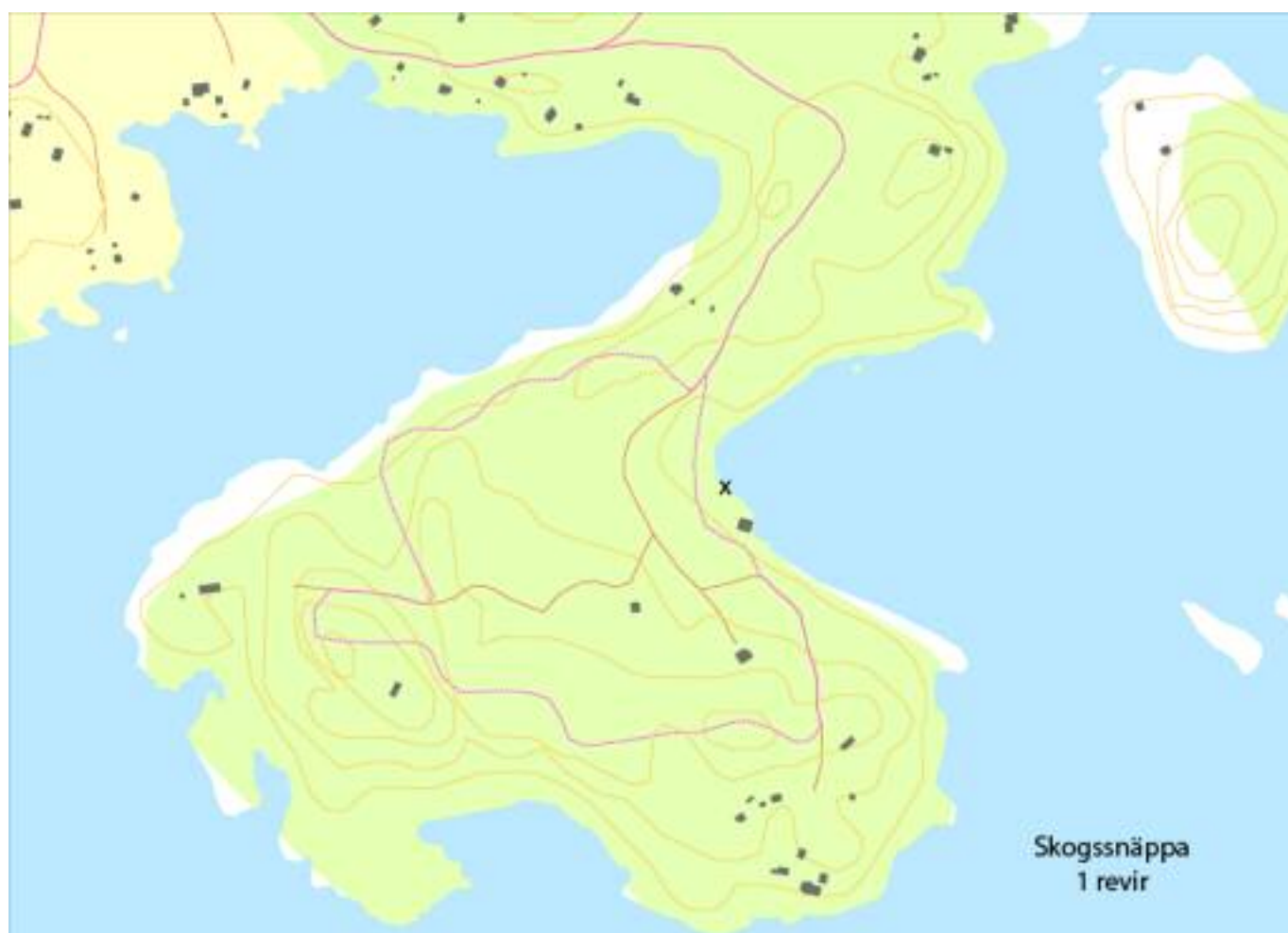
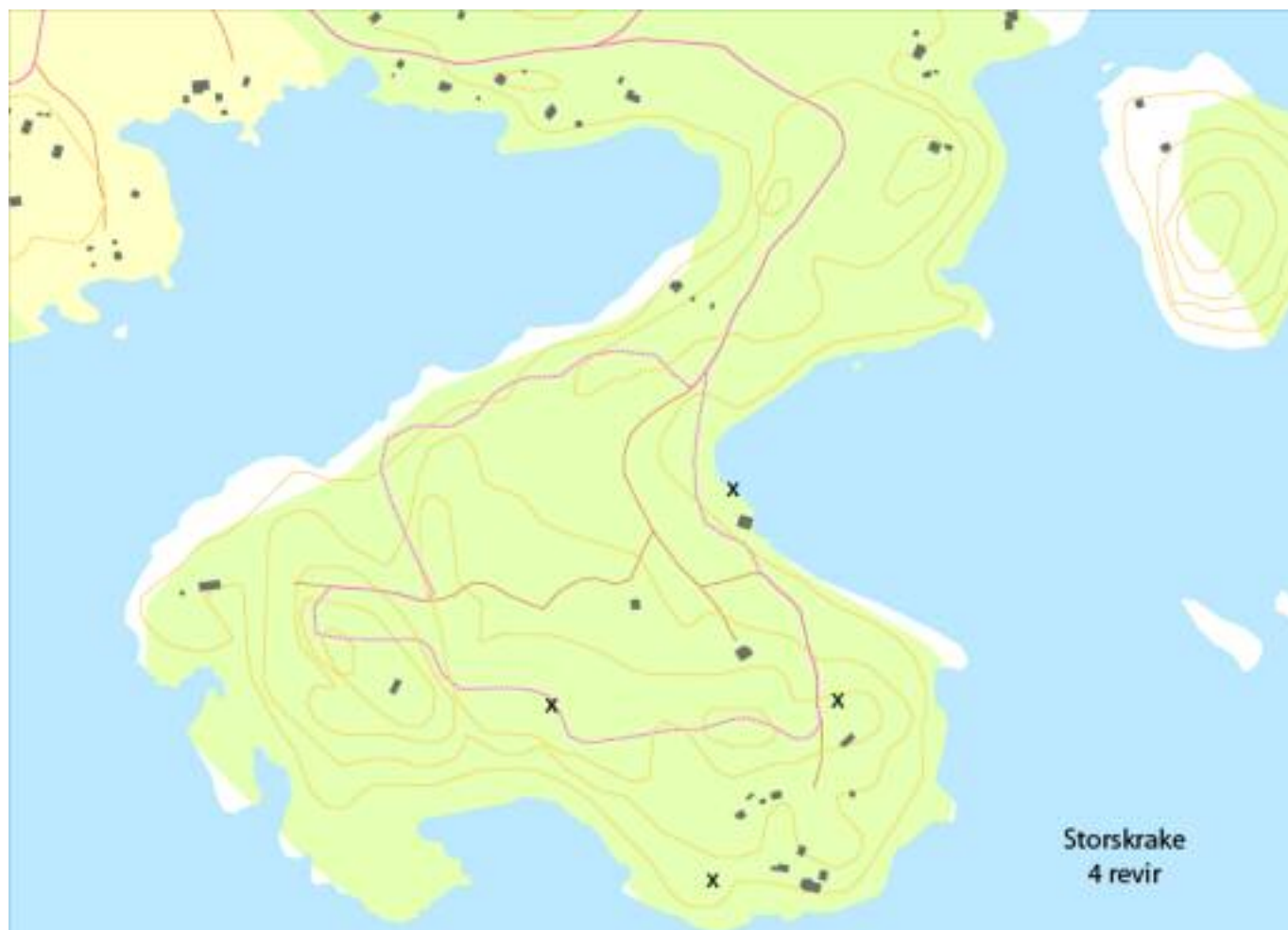
Kärnområden.

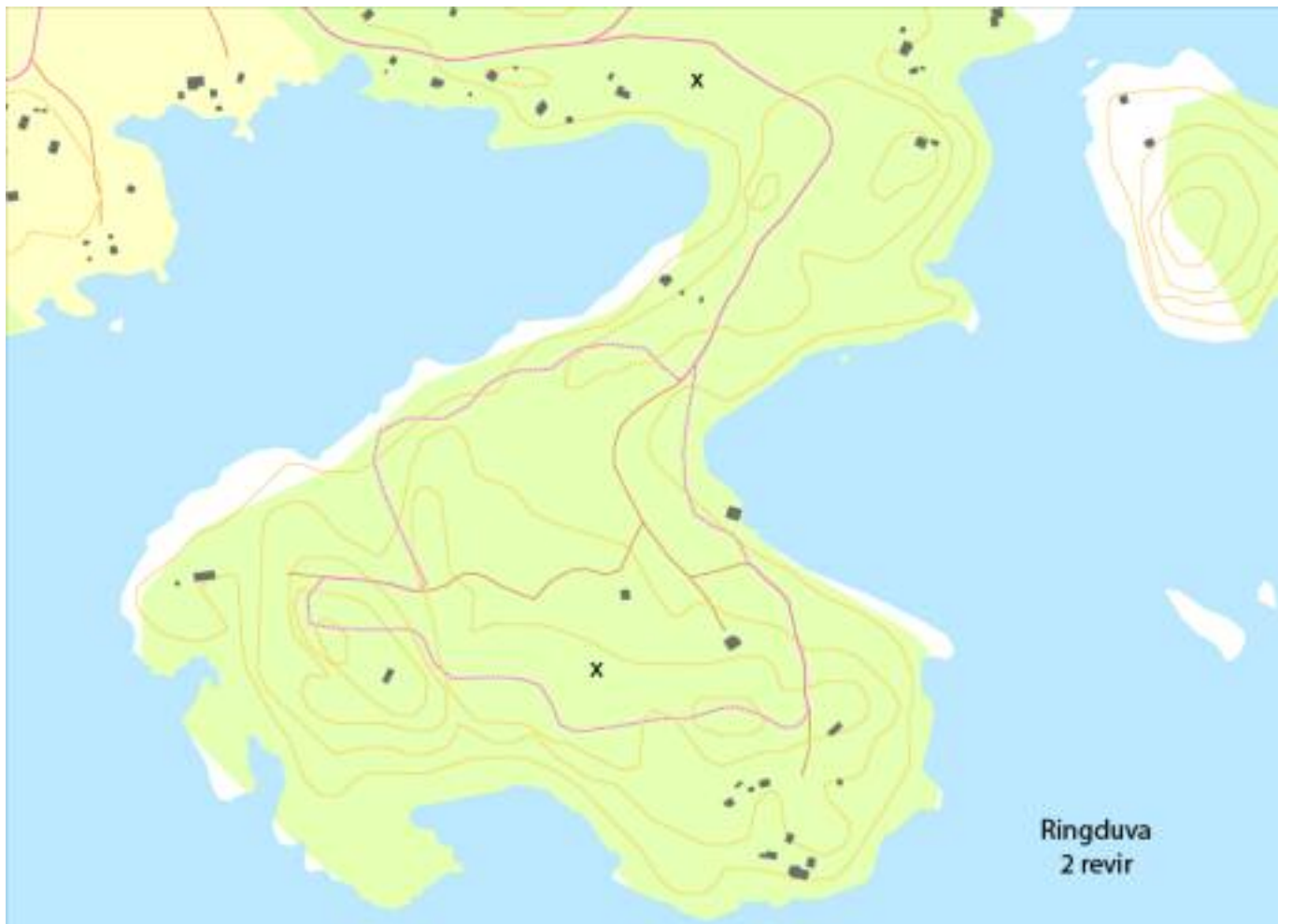
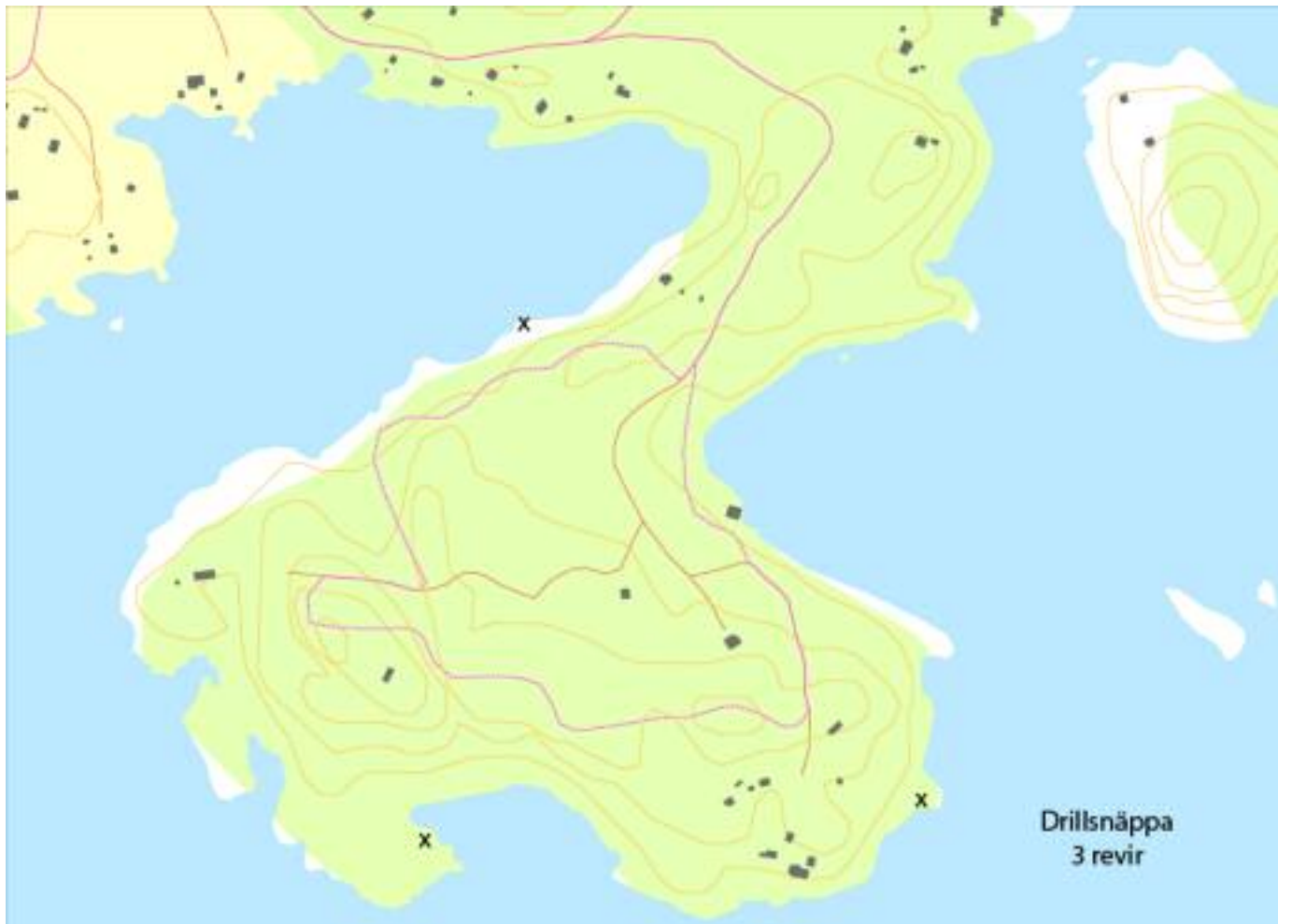


Bilaga 2.

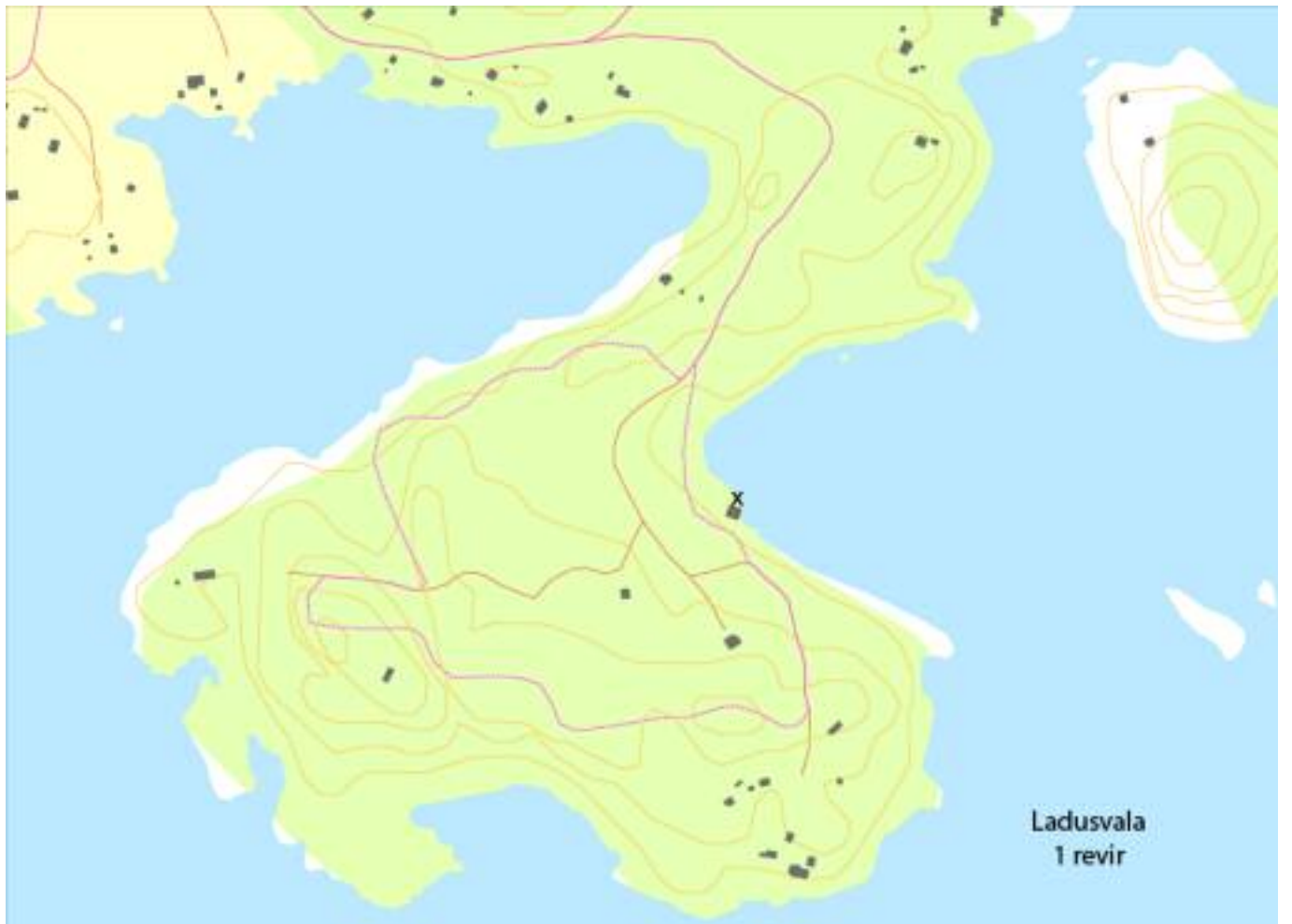
Presentation var respektive arts revir befunnit sig.

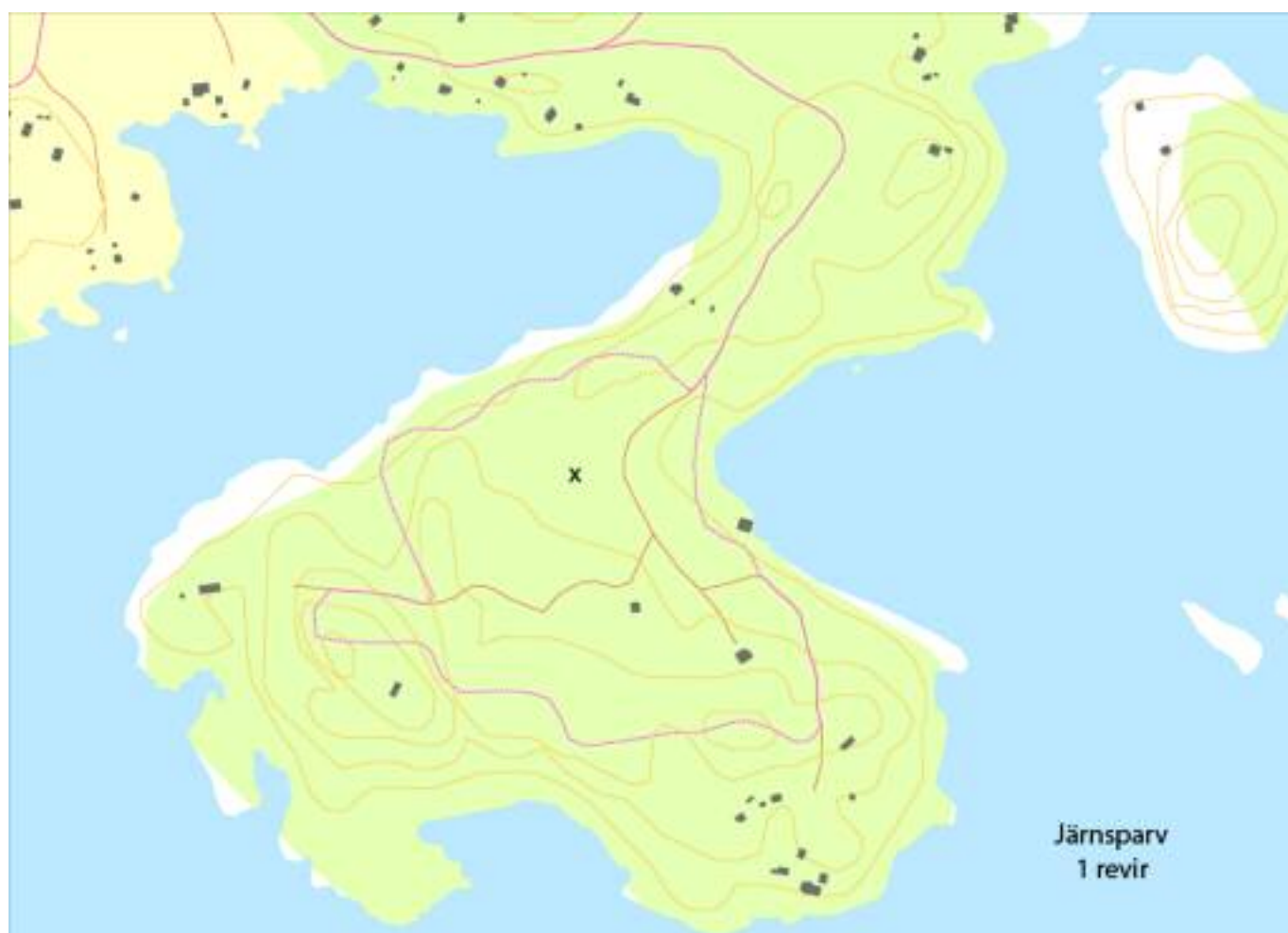
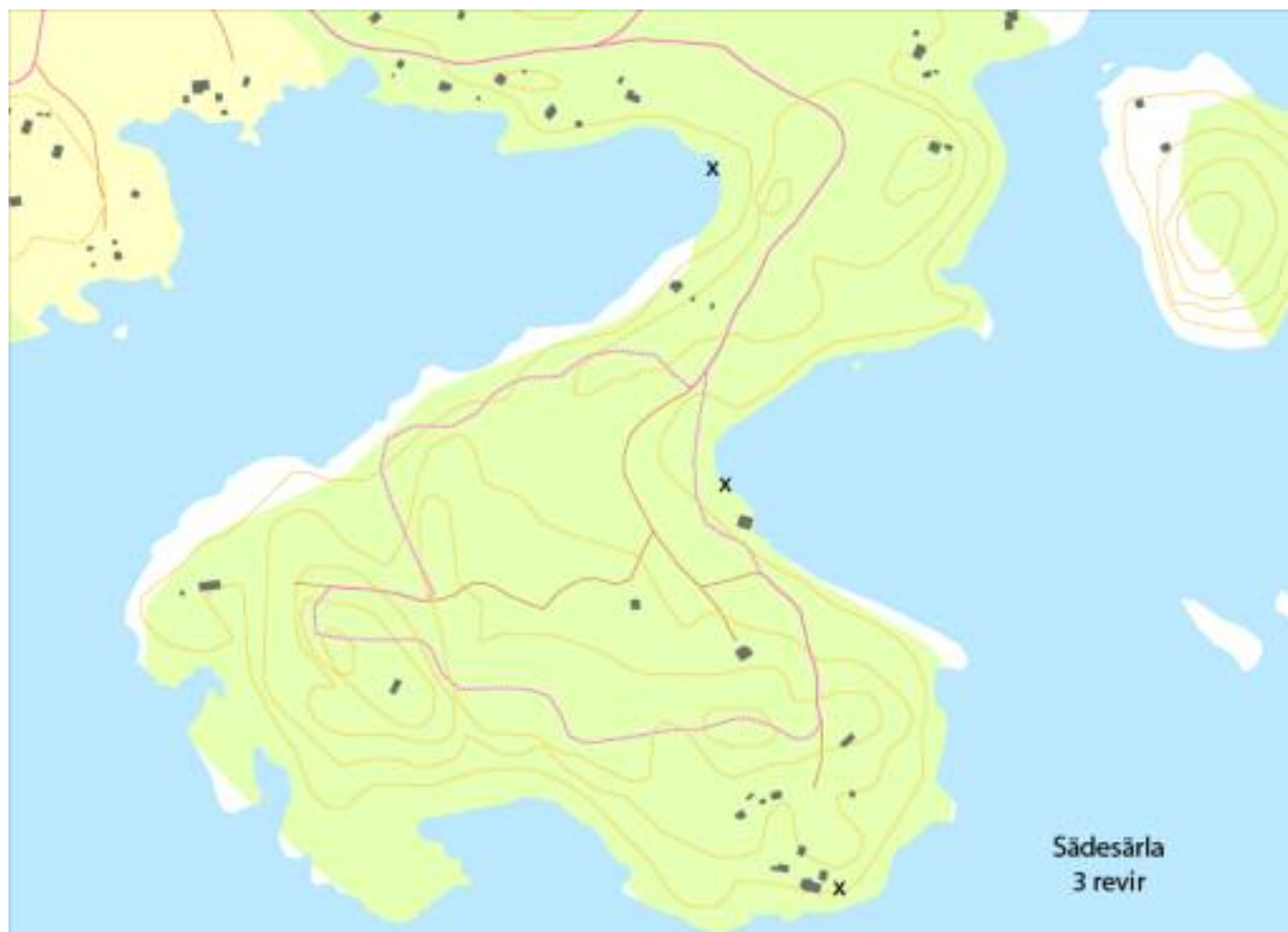


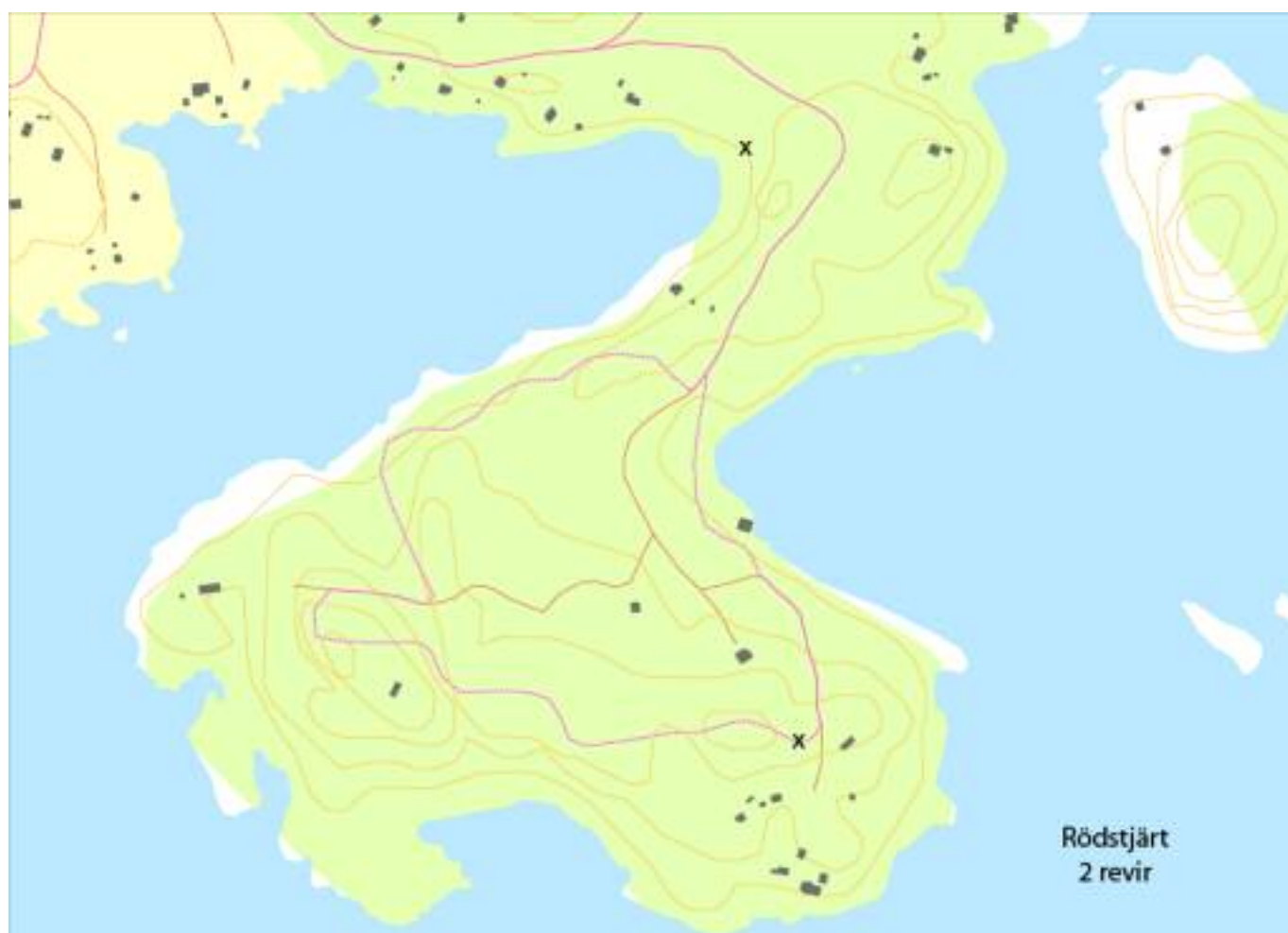
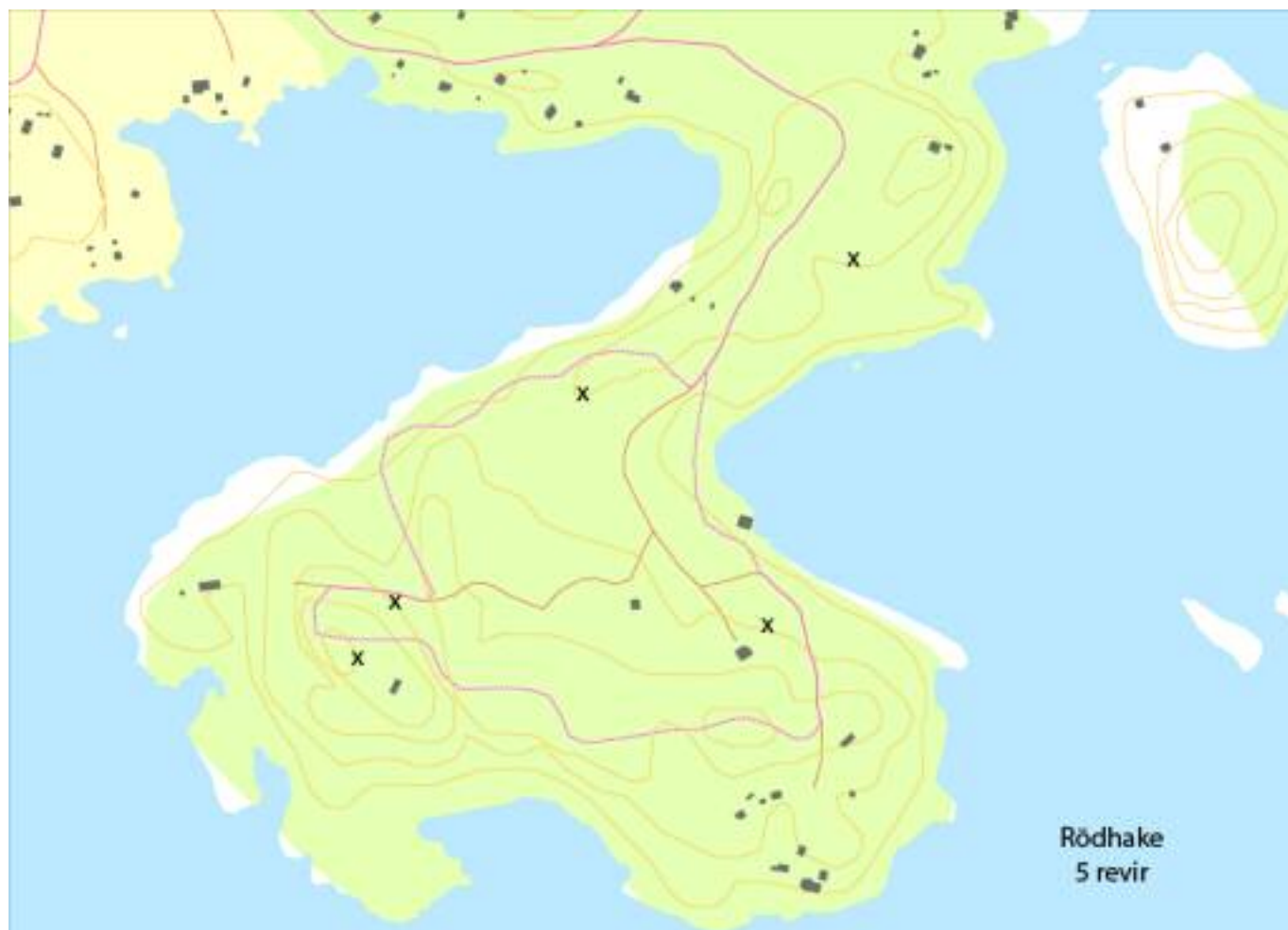


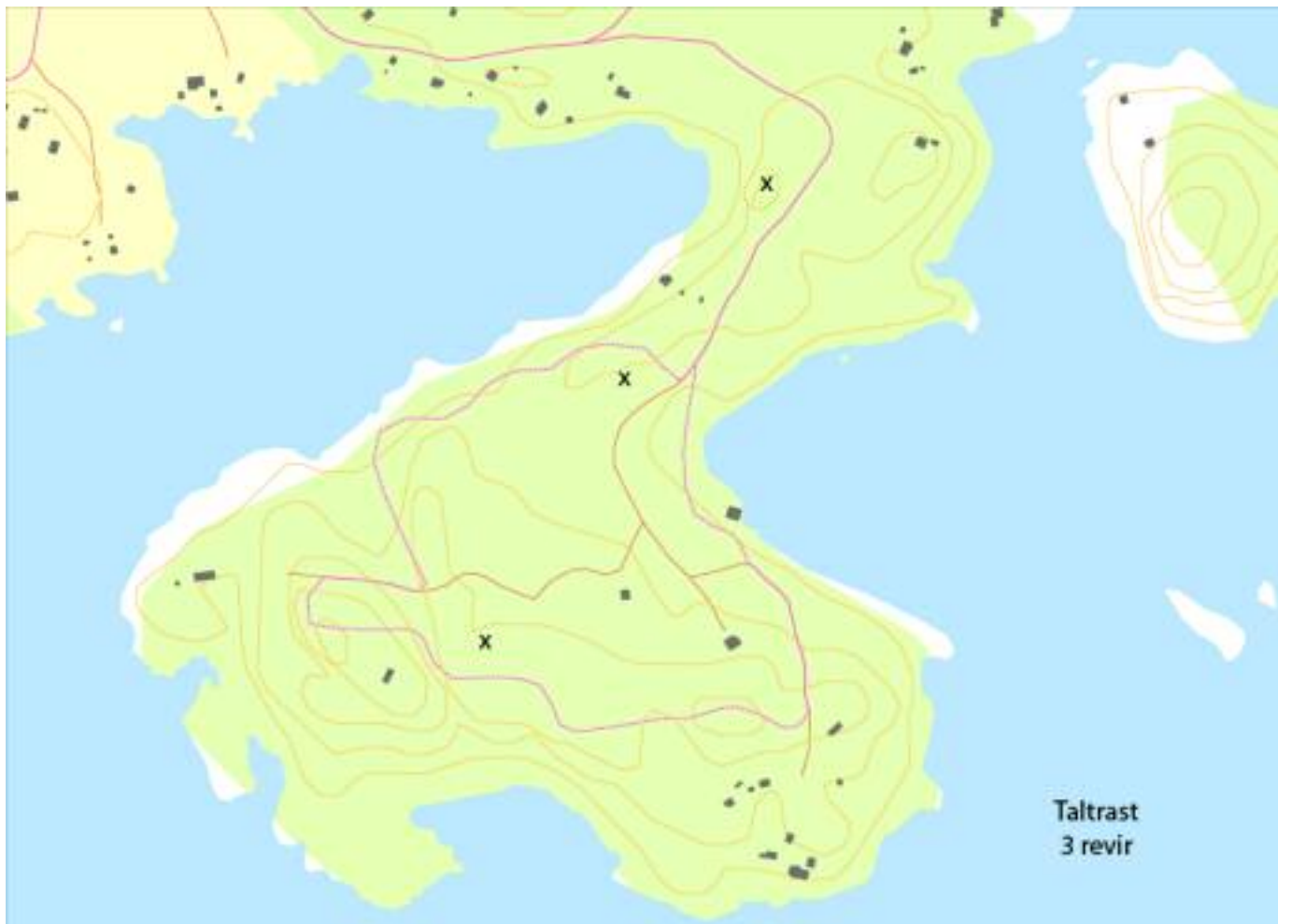
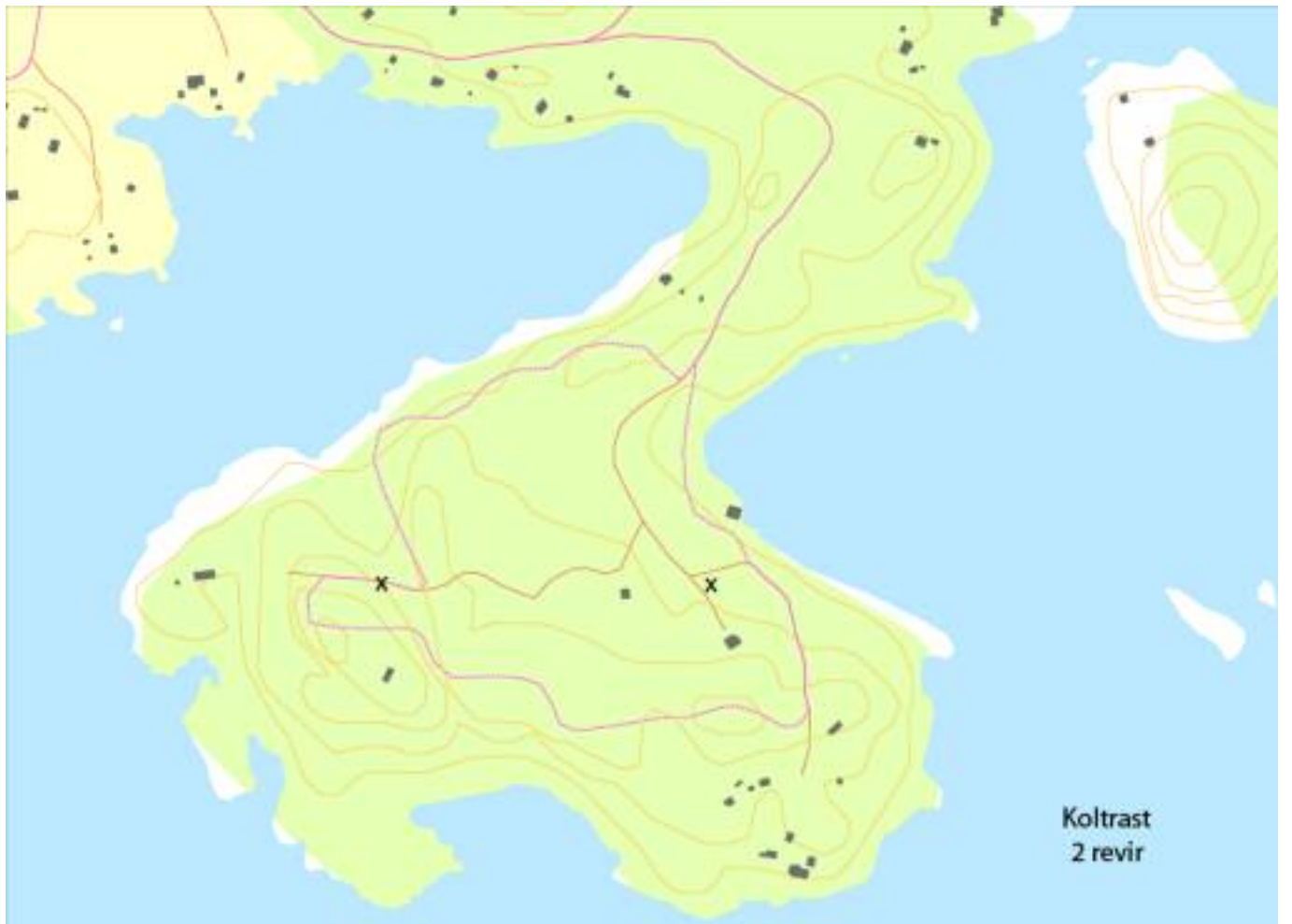


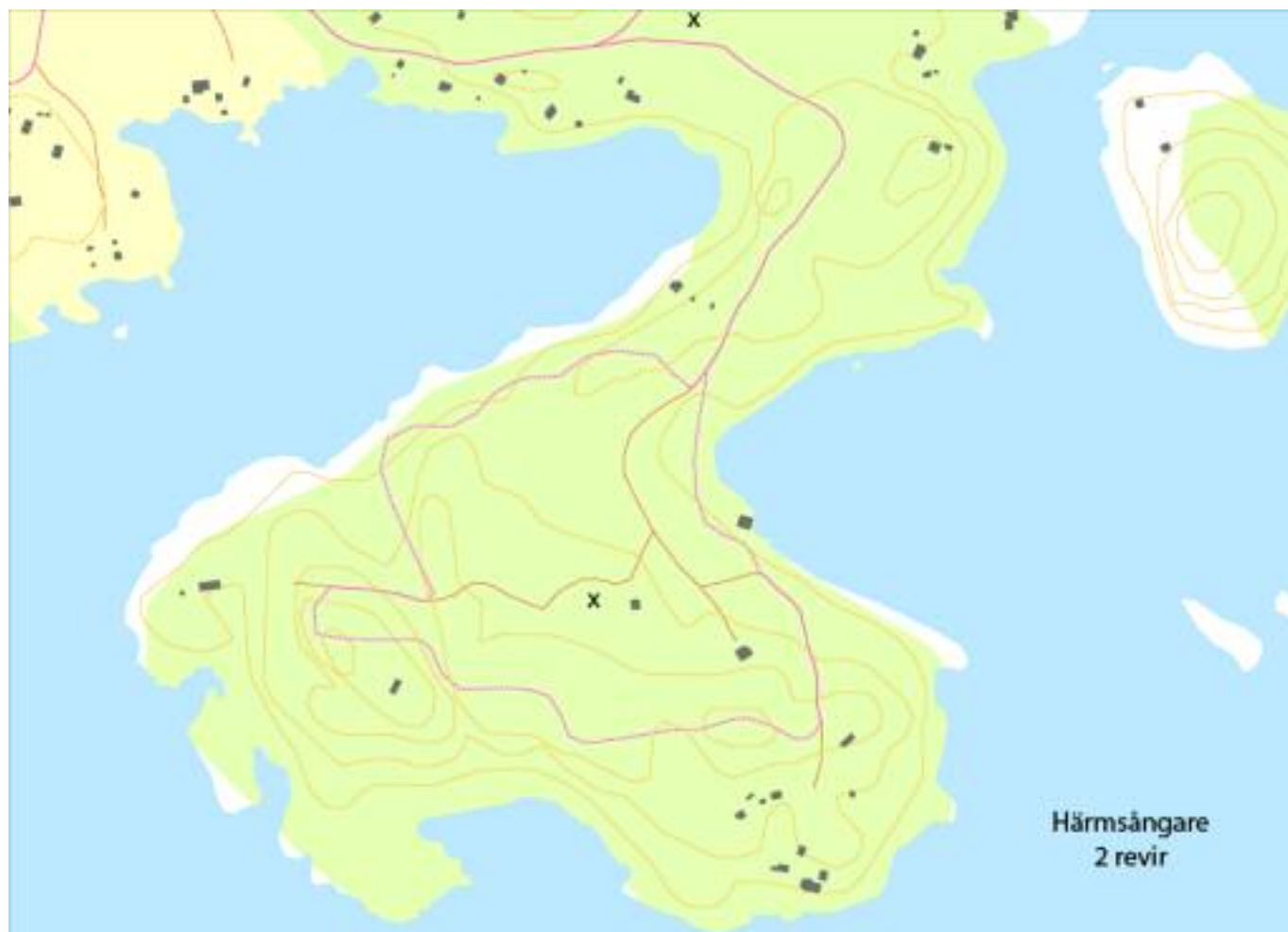


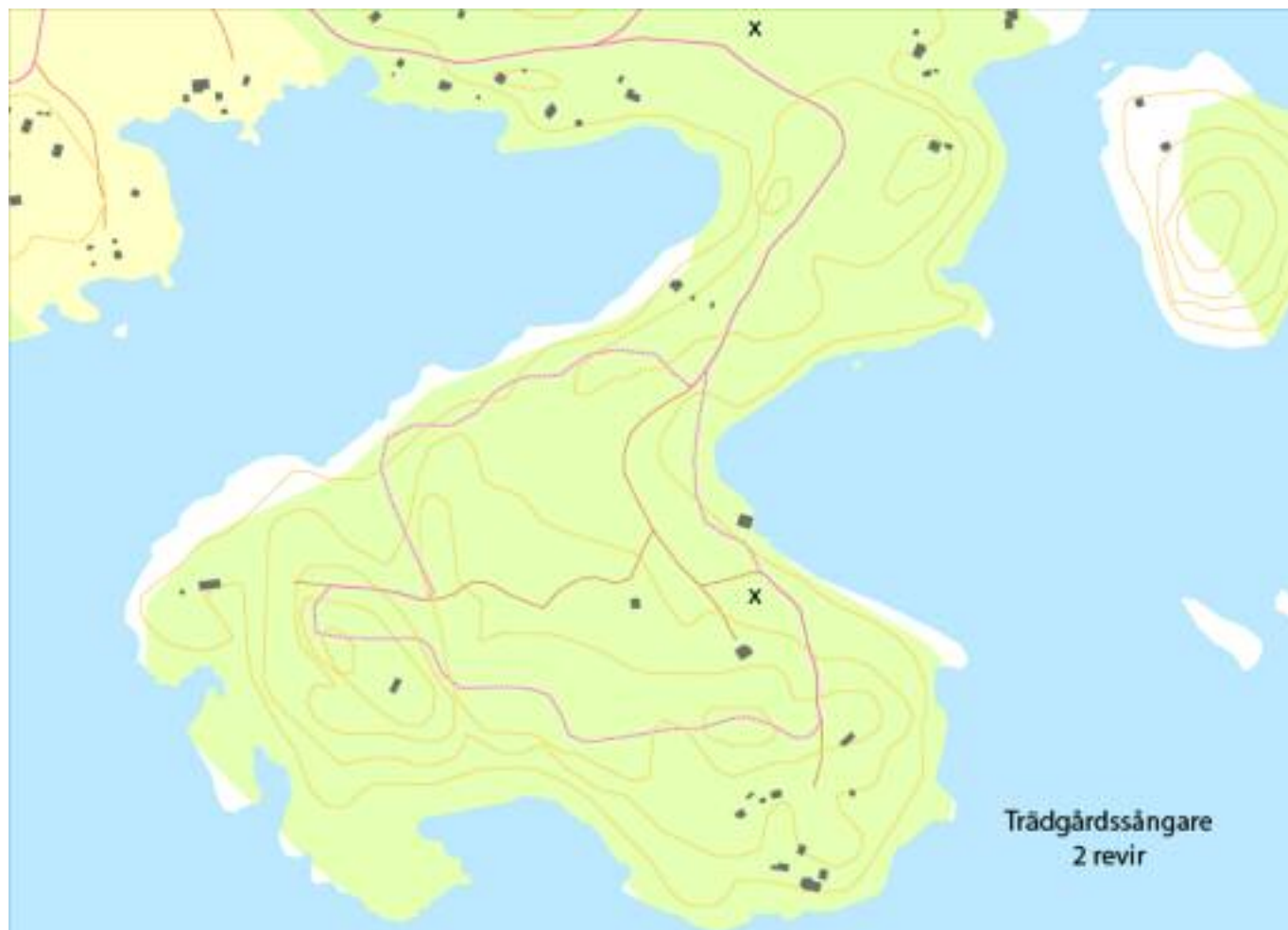


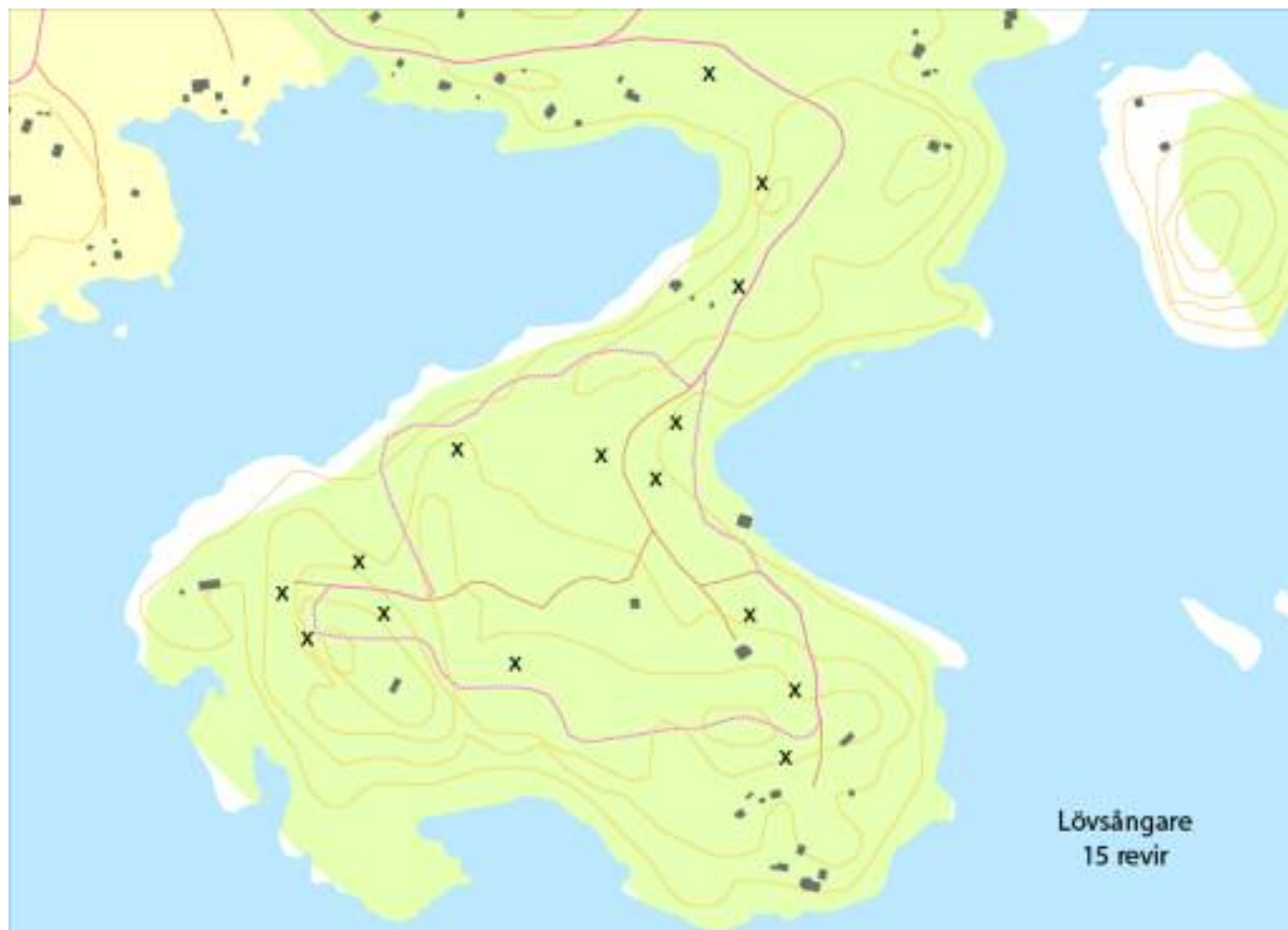


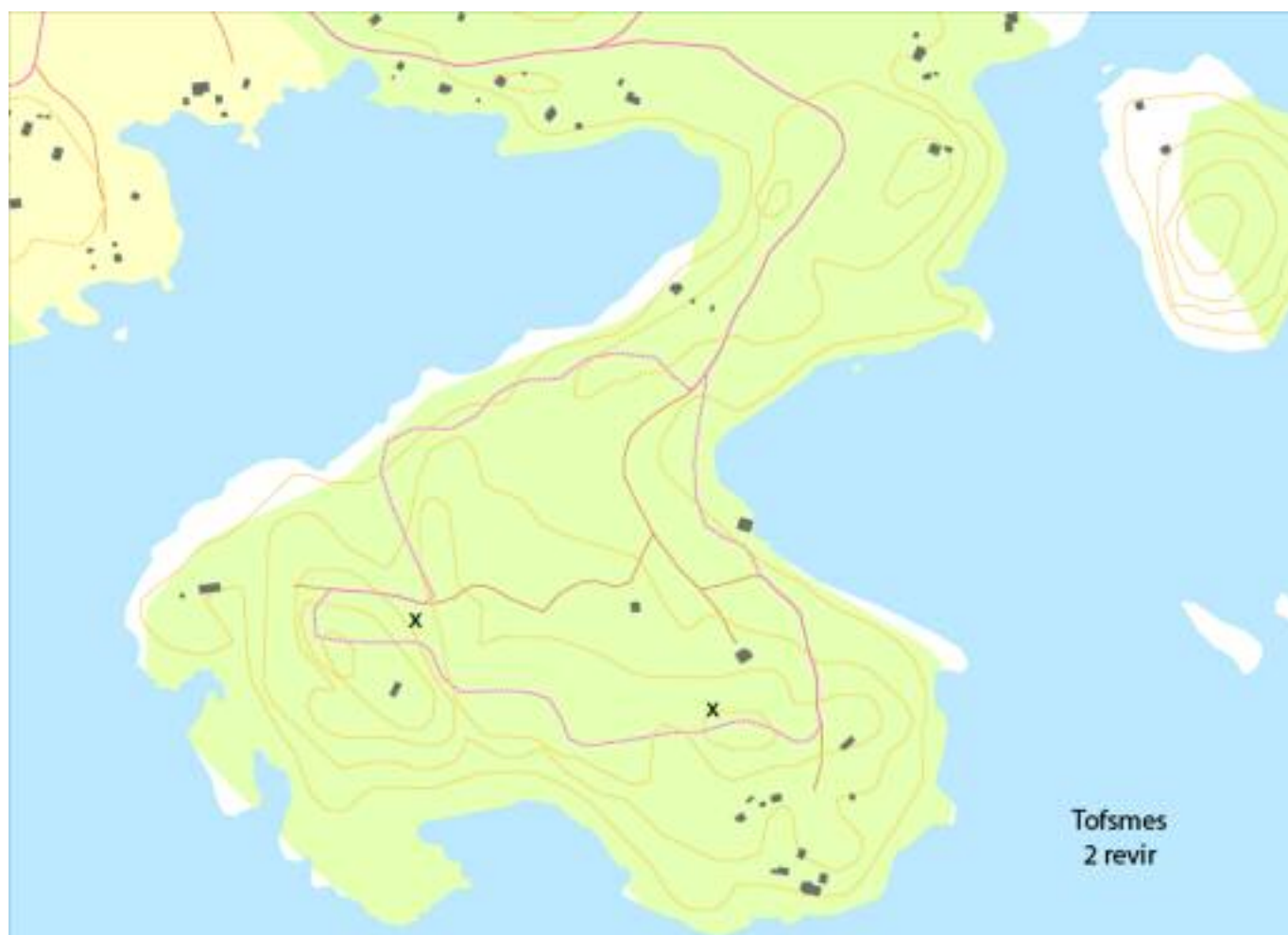


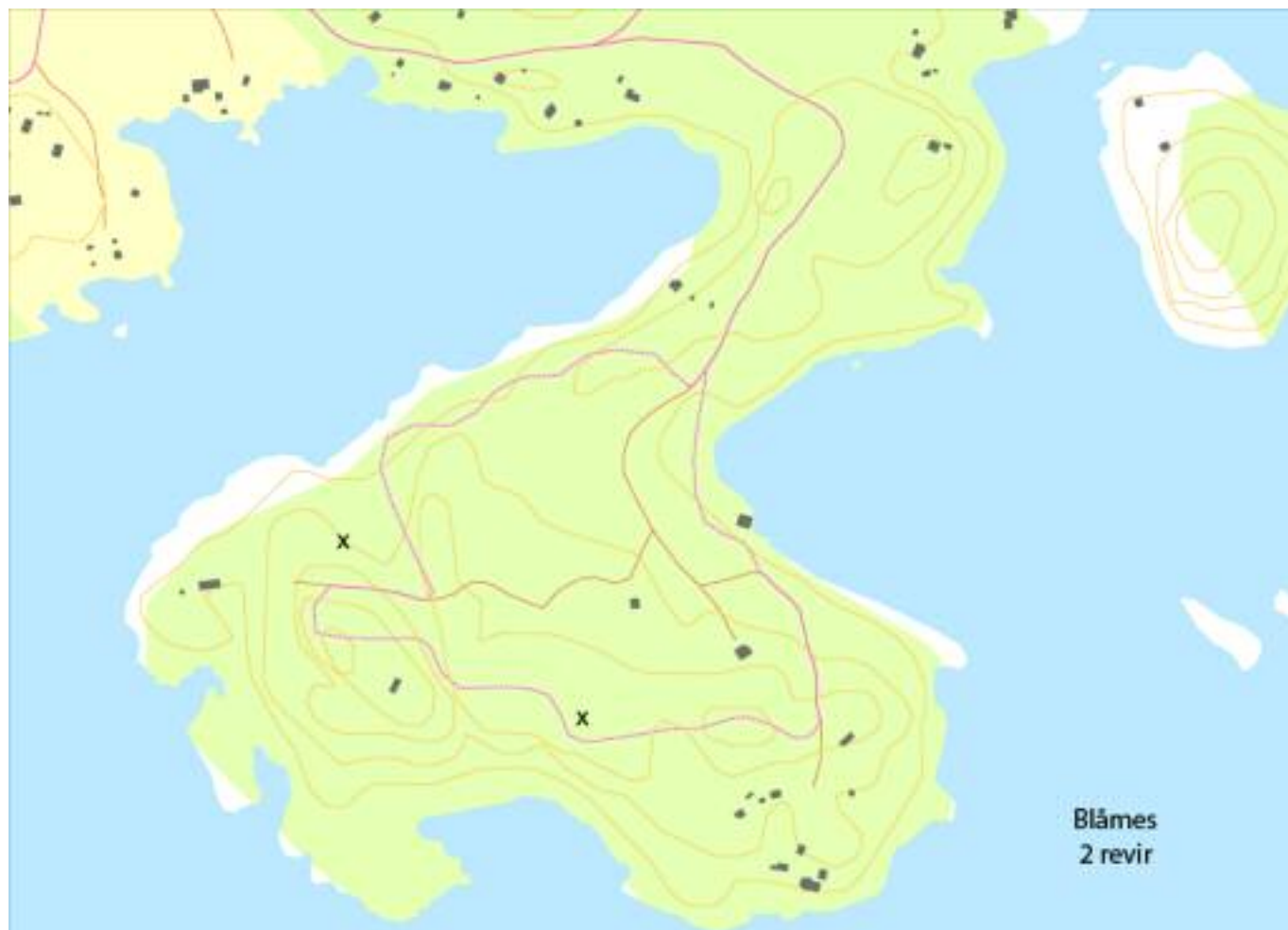


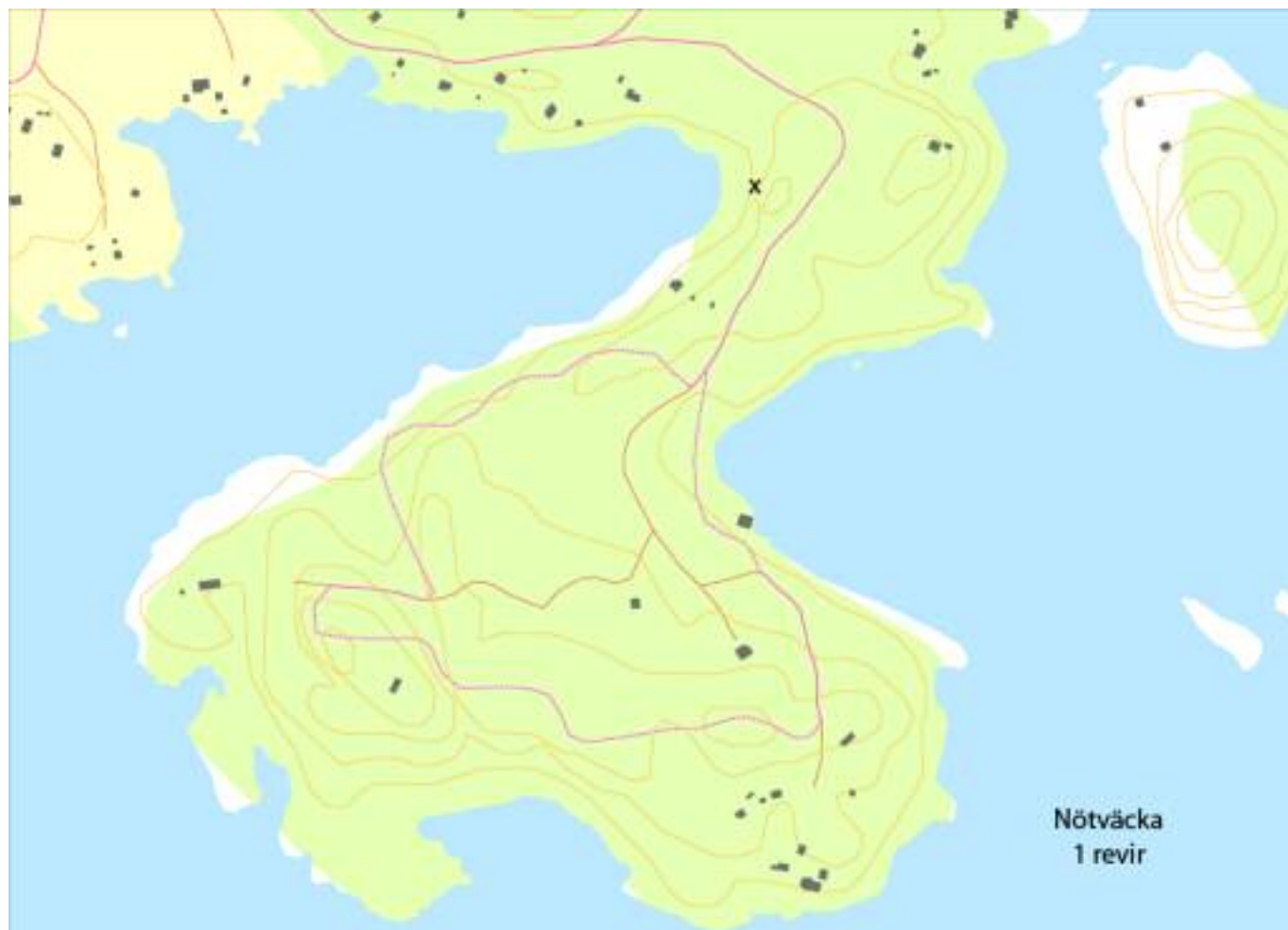


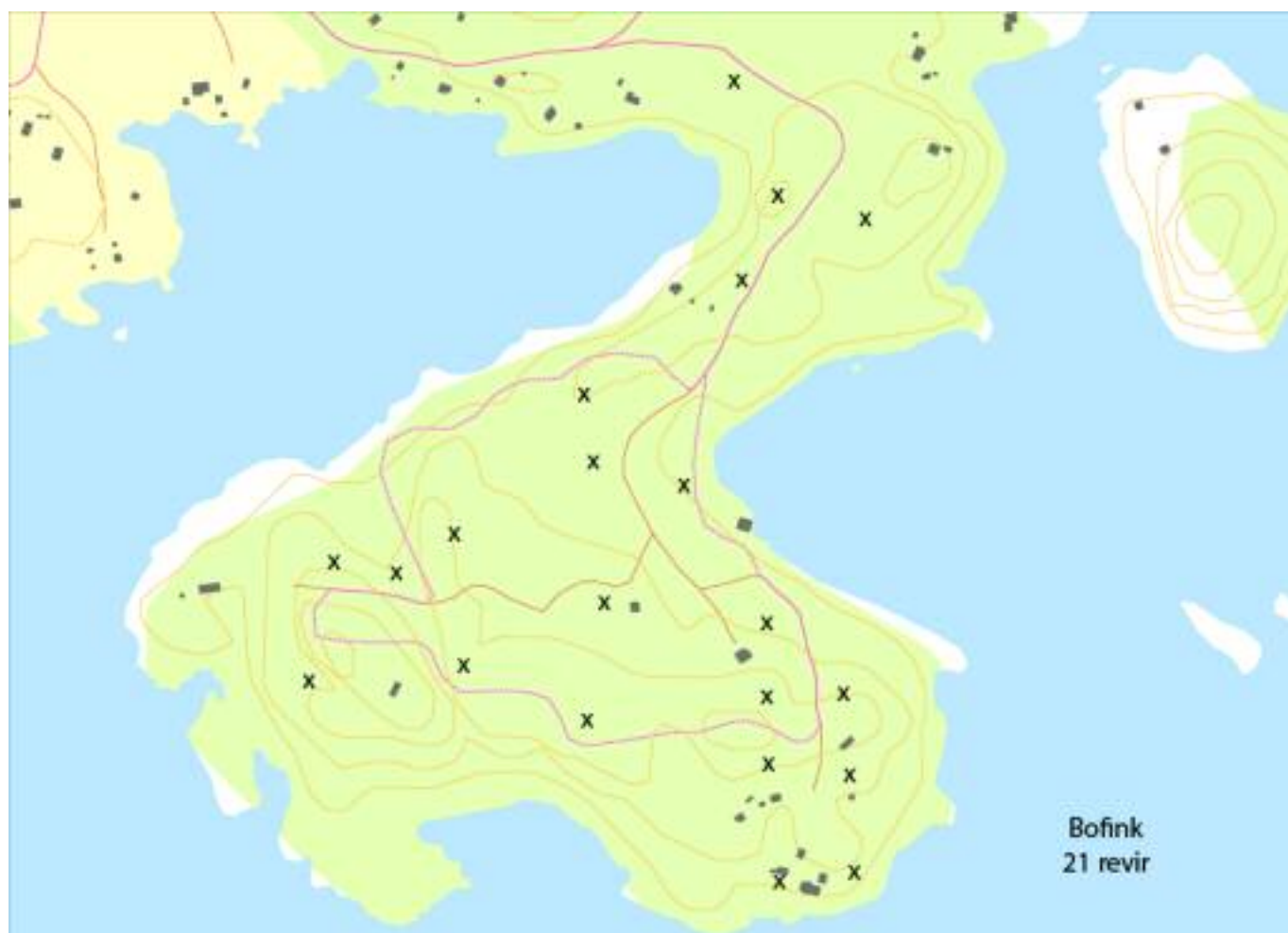
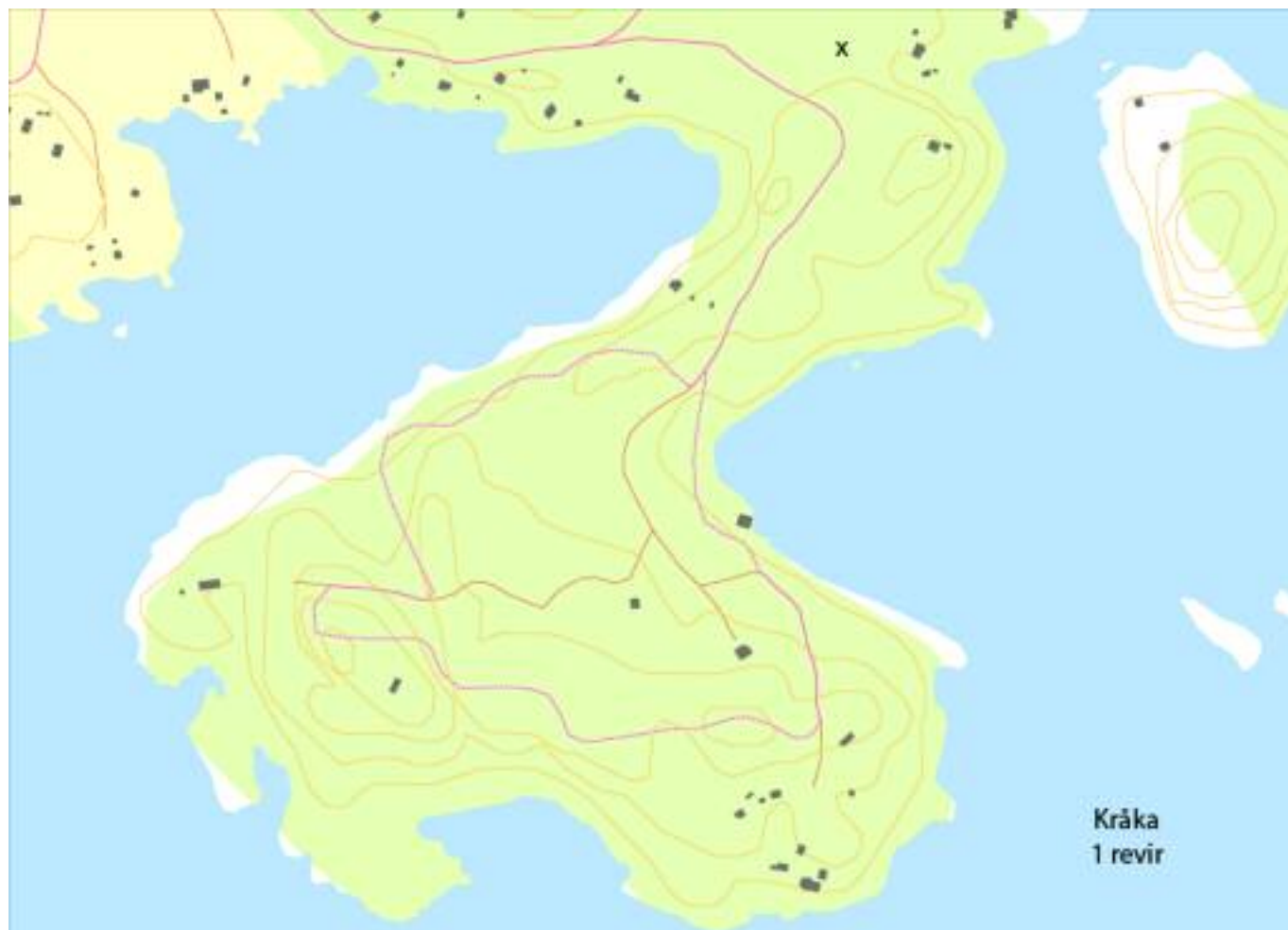


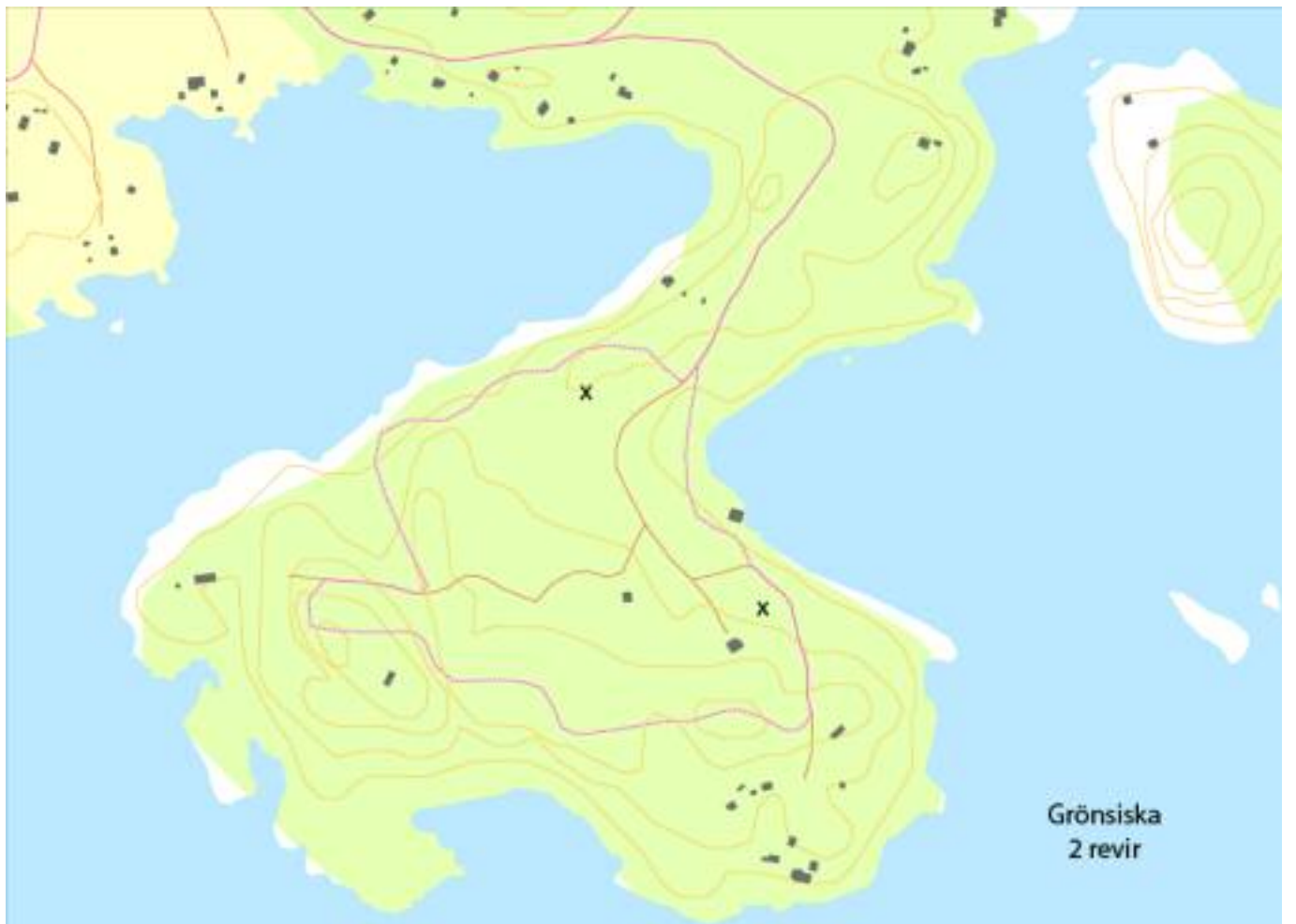


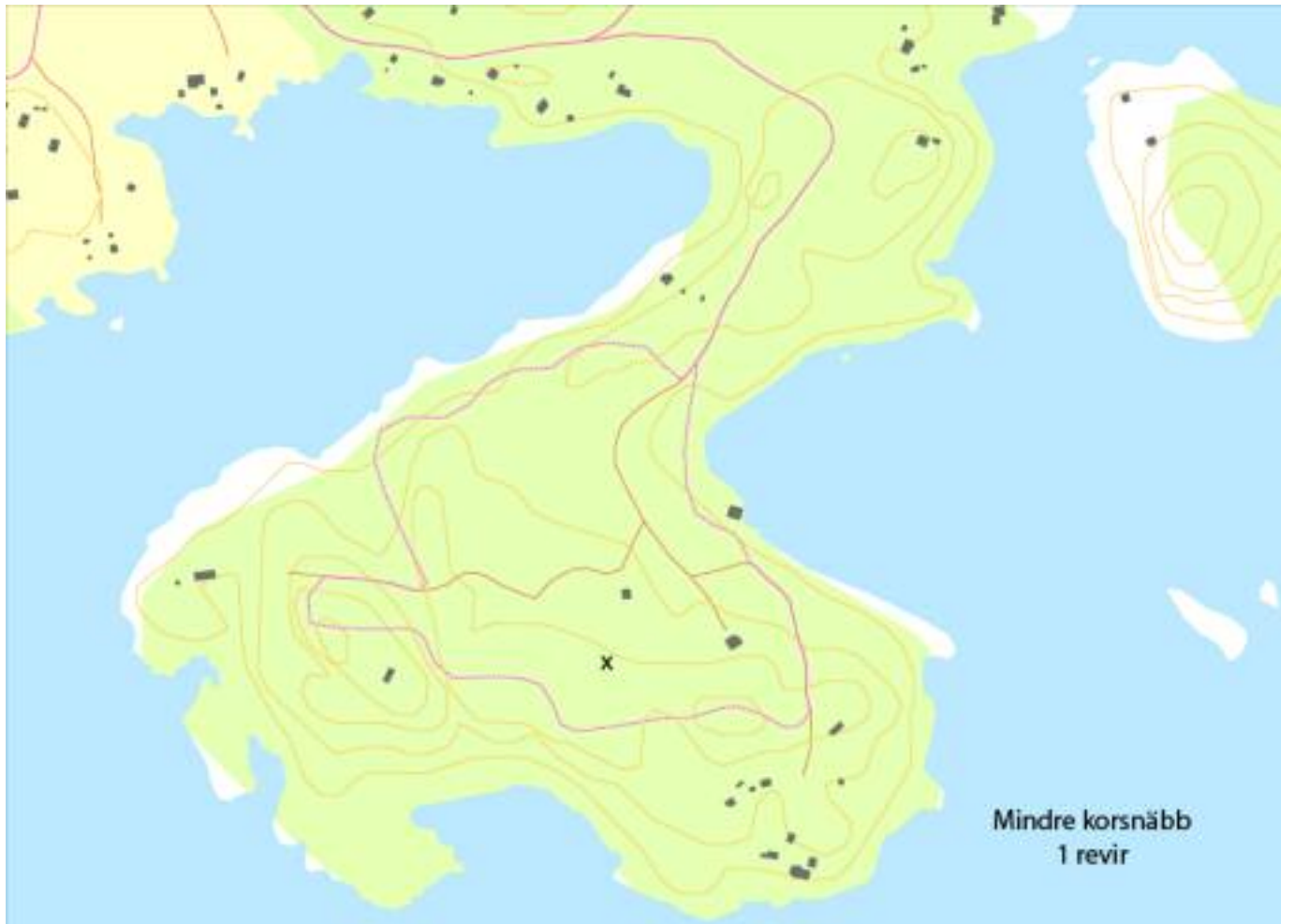














Björn Johansson med protokollet.
Foto Jan Gustafsson



Fågelföreningen
Tärnan
Nyköping/Oxelösund

Sammanställningen utförd i juli 2013 av Jan Gustafsson.